

HOŘICE

Gothard

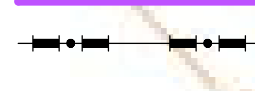
žst. Hořice v Podkrkonoší

Chvalinský p.

CHVALINA

Stráň

LEGENDA:



Padělky

k.ú. Lhota



Obvod KoPÚ

Státní hranice

Hranice KÚ. Názvy místní

Názvy kat.území

Vrstevnice zdůrazněná, základní, doplňková

—210— —208—

Dráhy soustředěného odvodu

Erozní hodnocené plochy s popisem

Erozní smyč. 0 – 4 t/ha.rok

Erozní smyč. 4 – 8 t/ha.rok

Erozní smyč. 8 – 12 t/ha.rok

Erozní smyč. 12 – 16 t/ha.rok

Erozní smyč. 16 – 20 t/ha.rok

Erozní smyč. 20 a více t/ha.rok

Dráhy soustředěného odvodu

Erozní smyč. 0 – 4 t/ha.rok

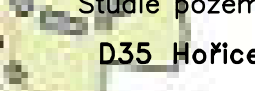
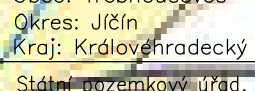
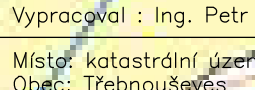
Erozní smyč. 4 – 8 t/ha.rok

Erozní smyč. 8 – 12 t/ha.rok

OPATŘENÍ K OCHRANĚ ZPE:



EHP 1



Vypracoval : Ing. Petr Hrnčíko Místo: katastrální území Vinice v Podkrkonoší Obec: Třebnouš Okres: Jičín Kraj: Královéhradecký Státní pozemkový úřad, Pobočka Jičín, Havlíčkova 56, 506 01 Jičín Název akce: Studie pozemkových úprav souvisejících s realizací výstavby dálnice D35 Hořice – Sadová a dálnice D35 Sadová – Plotišť	VZE Ekomonitor spol. s r.o. Píšťový 820 537 01 Chrudim III telefon: 469 682 303 e-mail: ekomonitor@ekomonitor.cz Datum: 07. 2022 Účel: studie Formát: A2 Měřítko: 1:5 000 Příloha: 4.
---	--

MAPA EROZNÍHO OHROŽENÍ